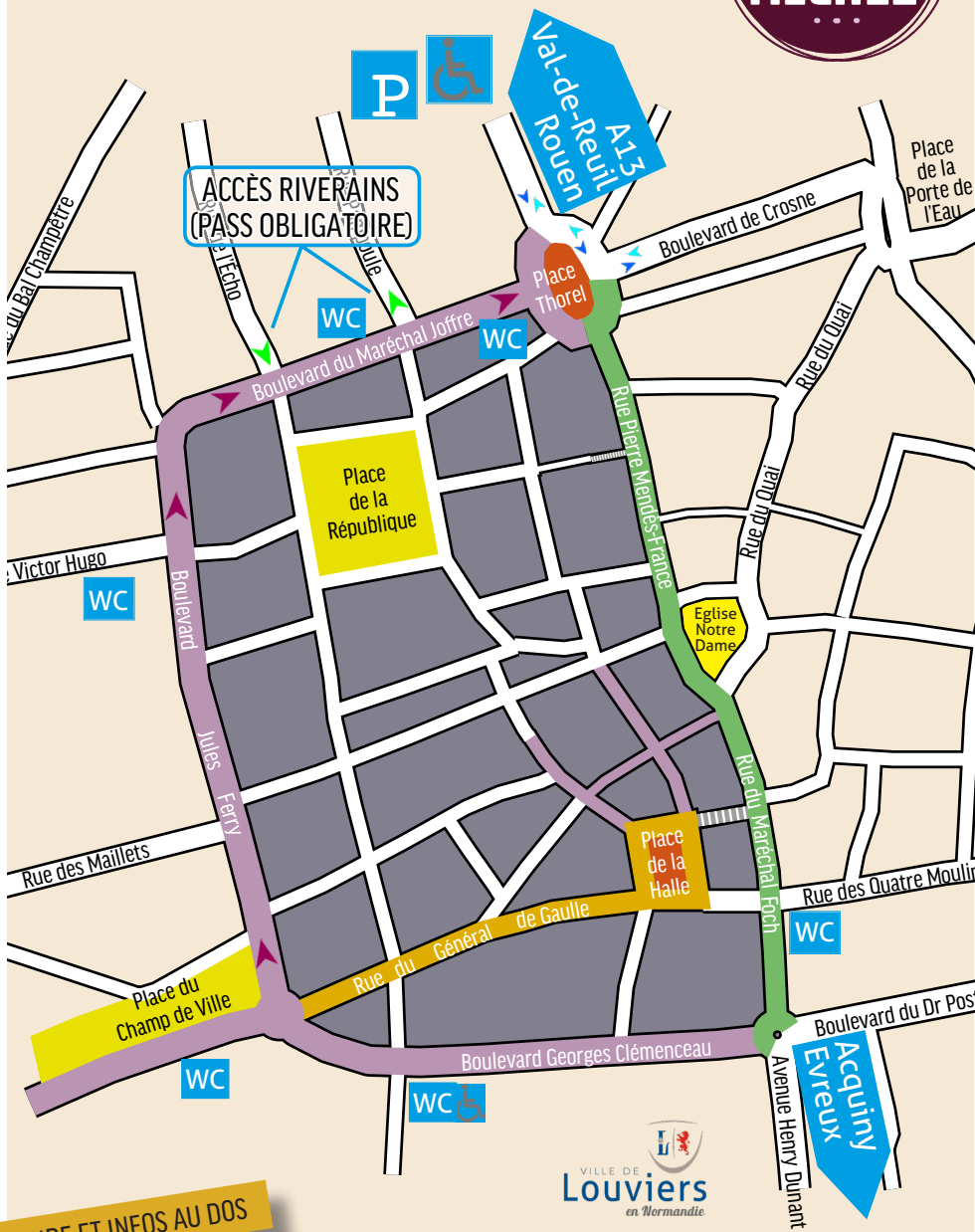


# Plan de circulation et de stationnement Centre-ville de Louviers



VENDREDI 27, SAMEDI 28 & DIMANCHE 29  
SEPTEMBRE 2019




## CIRCULATION ET STATIONNEMENT

Sur l'ensemble du périmètre de la foire :

- stationnement très difficile du lundi 23 septembre au mercredi 25 septembre inclus

- stationnement impossible du jeudi 26 septembre au lundi 30 septembre


- Circulation en sens unique à partir du lundi 23 septembre à 9 h sur les boulevards Jules Ferry et du Maréchal Joffre




Zone piétonne, accès véhicules riverains uniquement (pass riverain obligatoire).

- Entrée riverains et cœur de ville par la rue de l'Écho, sortie par la rue Pampoule


- Circulation en double sens à partir du jeudi 26 septembre boulevard de Crosne, place Thorel et rue du 11 Novembre



Circulation et stationnement impossibles du jeudi 26 sept. à 9h30 au lundi 30 septembre inclus sur les boulevards Joffre, Jules Ferry et Georges Clémenceau et rue de Beaulieu



Circulation impossible du jeudi 26 septembre 14h au lundi 1 octobre inclus rue du Général de Gaulle et place de la Halle aux Drapiers



Circulation impossible du vendredi 27 septembre 4h au lundi 30 septembre 4h inclus rue Pierre Mendès-France, rue du Matrey, rue aux Huilliers et rue du Marché aux Oeufs

## PASS RIVERAINS

Le périmètre de la Foire Saint-Michel sera totalement interdit aux véhicules. Pour les habitants du centre-ville, les commerçants et les employés, la ville de Louviers peut délivrer des laissez-passer, sous certaines conditions.

Il faut se rendre à l'accueil de la mairie avant le jeudi 26 septembre et présenter les originaux des documents suivants :

- carte grise du véhicule
- attestation de domicile de moins de 3 mois ou attestation de l'employeur
- pièce d'identité en cours de validité

PLAN AU DOS