révéler **valoriser** végétaliser cultiver mesurer **profiter** éveiller éduquer rêver **contempler** soigner transfor

OBSERVATOIRE DE LA NATURE EN VILLE

Le baromètre de la nature en ville

Édition 2026 **Louviers**

Données 2025

Mesurer pour mieux agir

La Ville de Louviers a créé en 2025 un Observatoire de la nature en ville, autour de la volonté de la municipalité de faire de la nature un enjeu structurant de nos politiques publiques, au même titre que l'habitat, les mobilités ou le développement économique. Une quinzaine de partenaires – État, Agglomération Seine-Eure, agence d'urbanisme, experts, associations naturalistes – y mettent en commun leurs données et leurs regards.

Ce baromètre en est la première traduction. Douze indicateurs, mesurés chaque année, permettront de suivre la place véritable de la nature à Louviers et l'impact de nos actions. Cette première édition fixe le point de départ : **2025 devient notre année de référence.**

Les premiers enseignements sont encourageants. **Aucun mètre carré d'espace naturel, agricole ou forestier n'a été consommé en 2025.** Près de 88 % de notre territoire reste perméable et plus des deux tiers sont couverts de végétation. 63 % des Lovériens vivent à moins de 300 mètres d'un parc ou d'une forêt, bien au-delà du taux de l'Agglomération (47 %). Trois nouvelles friches ont retrouvé une vocation, et plus de 2 000 participations citoyennes ont été enregistrées lors des animations nature.

Ce baromètre dit aussi le chemin qui reste à parcourir : désimperméabiliser nos cours d'école, adapter la ville à des étés plus chauds, renforcer nos continuités écologiques, promouvoir la biodiversité. Il nous sera très utile pour orienter nos actions.

François-Xavier Priollaud
Maire de Louviers

LES 12 INDICATEURS

1. Climat
2. Qualité de l'air
3. Artificialisation des sols
4. Reconversion de friches
5. Perméabilité des sols
6. Végétalisation du territoire
7. Biodiversité recensée
8. Patrimoine arboré
9. Continuités écologiques
10. Milieux aquatiques et humides
11. Accès aux espaces verts
12. Participation citoyenne

LES PARTENAIRES DE L'OBSERVATOIRE

1 CLIMAT

11,8 °C

température moyenne annuelle en 2025
(station Météo-France de Rouen-Boos)

Le climat se réchauffe et Louviers le mesure. À la station Météo-France de Louviers, 2025 a établi **deux records mensuels de chaleur** depuis le début des relevés en 1960.

37,6 °C
température maximale relevée à Louviers en juillet 2025

29,1 °C
le 30 avril 2025 : record de chaleur pour un mois d'avril à Louviers

21,0 °C
le 14 novembre 2025 : record pour un mois de novembre

+ 2,4 °C
hausse attendue des températures estivales à Louviers d'ici 2050

Source : infoclimat.fr (stations Météo-France de Rouen-Boos et de Louviers) ; meteociel.fr ; Climadiag Commune (Météo-France)

2 QUALITÉ DE L'AIR

270 jours

de qualité de l'air bonne ou moyenne

(donnée 2025, Louviers)

Chaque jour, ATMO Normandie calcule un indice de la qualité de l'air à partir de cinq polluants : dioxyde d'azote, ozone, dioxyde de soufre et particules fines (PM10 et PM2,5).

En 2025, aucune journée de qualité de l'air « extrêmement mauvaise » n'a été enregistrée à Louviers. Une seule journée « très mauvaise » a été relevée, le 15 janvier.

NOMBRE DE JOURS PAR INDICE (2025, LOUVIERS)

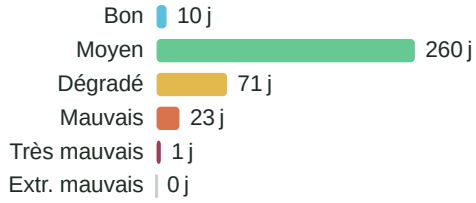

Source : ATMO Normandie (atmonormandie.fr)

3 ARTIFICIALISATION DES SOLS

0 m²

d'espaces naturels, agricoles et forestiers (ENAF) consommés en 2025

La loi Climat et résilience de 2021 fixe l'objectif de **zéro artificialisation nette en 2050**, avec une première étape : diviser par deux la consommation d'espaces naturels, agricoles et forestiers sur 2021-2031 par rapport à 2011-2021.

Le suivi est assuré par l'Agglomération Seine-Eure, avec l'appui de l'AURBSE, en croisant autorisations d'urbanisme, cartographie, photographies aériennes et vérifications de terrain.

RÉPARTITION DU TERRITOIRE COMMUNAL

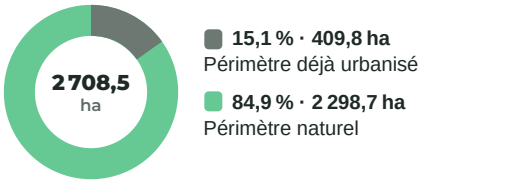

Source : OCS GE 2022. Données susceptibles d'être affinées au regard du travail réalisé par l'Agglomération Seine-Eure et l'AURBSE.

Source : Agglomération Seine-Eure (consommation d'ENAF) ; OCS GE 2022 (répartition du territoire)

4 RECONVERSION DE FRICHES

3 friches

reconverties en 2025, soit 1,8 hectare

Louviers compte **34 friches** recensées, pour 39,9 hectares. 21 font l'objet d'un projet de reconversion et représentent 89 % de cette surface. Dix autres n'ont pas de projet identifié et trois ont été reconverties en 2025. Reconvertir une friche, c'est construire ou renaturer sans consommer de nouvel espace.

Reconverties en 2025 : l'ancienne école Jules-Ferry, devenue la résidence Aristide-Briand (logements) ; les anciens sheds industriels du boulevard de Crosne, devenus la Maison du vélo ; le site des nouveaux locaux de la Croix-Rouge, inaugurés en juin 2025.

LES 34 FRICHES, EN NOMBRE DE SITES



… ET EN SURFACE (39,9 HA)

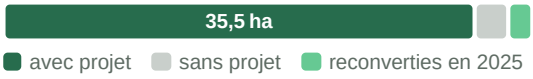

Source : Cartofriches (Cerema), données vérifiées par la Ville de Louviers

révéler **valoriser** végétaliser cultiver mesurer **profiter** éveiller éduquer rêver **contempler** soigner transformer **végétaliser** valoris

5 PERMÉABILITÉ DES SOLS

57,2 %

des espaces urbanisés sont perméables

(espaces aménagés continus de la commune de Louviers, hors espaces agricoles, naturels et forestiers)

Un sol perméable laisse l'eau de pluie s'infiltrer : il limite le ruissellement, recharge les nappes et rafraîchit la ville. Est imperméable une surface couverte de bâti, de voirie ou de revêtement en dur.

Zoom sur les cours d'école. Sur les 14 cours d'école de Louviers, 3 sont déjà perméables, dont celle de la nouvelle école Jules-Ferry (2022), et 3 faisaient l'objet d'un projet de désimperméabilisation.

LES 14 COURS D'ÉCOLE EN 2025



3 perméables · 3 en projet · 8 imperméables

Projets : écoles maternelle et élémentaire Jean-Moulin (réalisées en 2026), école Jacques-Prévert (2027).

Source : AURBSE ; Ville de Louviers

6 VÉGÉTALISATION DU TERRITOIRE

50,4 %

des espaces urbanisés sont couverts de végétation

(espaces aménagés continus de la commune de Louviers, hors espaces agricoles, naturels et forestiers)

Au cœur même des espaces urbanisés, la végétation couvre la moitié des surfaces. Les espaces herbacés y dominent. À l'échelle de la commune entière, grâce notamment à la forêt de Bord-Louviers, ce sont les arbres qui représentent plus des trois quarts des surfaces végétalisées.

COMPOSITION DES SURFACES VÉGÉTALISÉES

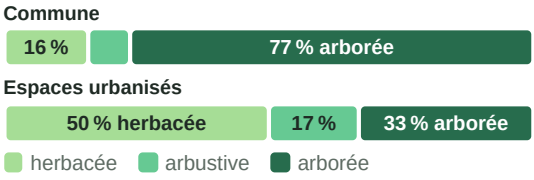

Source : AURBSE (Ambiance verte)

7 BIODIVERSITÉ RECENSÉE

3 964 observations

naturalistes enregistrées en 2025, pour 852 espèces différentes

La base régionale ODIN, gérée par l'Agence normande de la biodiversité et du développement durable, réunit les observations de faune et de flore issues des inventaires menés sur le territoire, dont l'Atlas de la biodiversité communale de Louviers.

Au total, elle recense **15 365 observations** et **2 114 espèces** à Louviers.

OBSERVATIONS DE FAUNE 2025 (3 956)

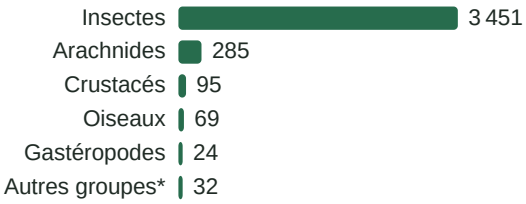

* amphibiens, mammifères, myriapodes, entognathes, reptiles, poissons

Source : ODIN – Agence normande de la biodiversité et du développement durable

8 PATRIMOINE ARBORÉ

2 500 arbres

entretenus par la Ville (hors bois et forêts)

Ce chiffre reste une estimation : un travail sur la mise en place d'un nouvel outil de suivi afin de pouvoir réaliser un **inventaire complet** du patrimoine arboré est prévu en 2027. Il précisera l'état sanitaire, l'âge et l'essence de chaque arbre.

+ 42
arbres plantés par la Ville en 2025

Source : Ville de Louviers (service des espaces verts)

révéler **valoriser** végétaliser cultiver mesurer **profiter** éveiller éduquer rêver **contempler** soigner transformer **végétaliser** valoris

9 CONTINUITÉS ÉCOLOGIQUES

27 éléments

végétaux protégés au PLUi-H

Arbres isolés, groupes d'arbres ou alignements : le plan local d'urbanisme intercommunal (PLUi-H) protège 27 éléments végétaux à Louviers. L'orientation d'aménagement « Trame verte, bleue et noire » vise à préserver les réservoirs de biodiversité et à renforcer leurs connexions par des corridors écologiques. Elle pourrait conduire à de nouvelles protections.

Source : PLUi-H de l'Agglomération Seine-Eure

10 MILIEUX AQUATIQUES ET HUMIDES

bon

état biologique de la qualité de la rivière Eure

L'état biologique d'un cours d'eau s'évalue à partir des organismes vivants qui le peuplent : invertébrés, poissons, algues et plantes aquatiques.

L'Agglomération Seine-Eure porte par ailleurs un programme pluriannuel des milieux aquatiques et humides (PPMAH 2026-2032) : entretien des berges, continuité écologique, préservation des zones humides.

15 km
de cours d'eau et de bras secondaires

38,3 ha
de zones humides recensées

Source : Agglomération Seine-Eure (PPMAH) ; état biologique : source à préciser

11 ACCÈS AUX ESPACES VERTS

63 %

des habitants vivent à moins de 300 m d'un parc ou d'une forêt publique

Ces espaces offrent fraîcheur, détente et activité physique. Louviers fait nettement mieux que l'Agglomération et le grand territoire.



Source : AURBSE (Ambiance verte, Filosofi, OpenStreetMap, fichiers fonciers)

12 PARTICIPATION CITOYENNE

2 091 participations

à 13 événements et animations nature en 2025

Habitants, familles, scolaires, agents : le village éco-citoyen de la Fête du printemps (1 600) et la Ferme aux Acacias (250) en rassemblent l'essentiel. Ateliers jardinage, sorties à la mare Saint-Lubin et animations « école buissonnière » complètent l'offre.

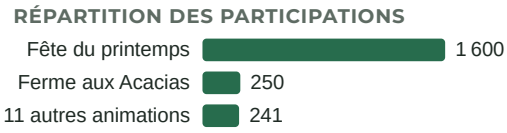

Source : Ville de Louviers (comptages et estimations)

PERSPECTIVES 2026-2032

- **Atlas de la biodiversité communale** : poursuite des inventaires et plan d'action
- **Milieux aquatiques** : première mesure de la qualité de l'eau de l'Eure en 2026
- **Arbres** : mise en place d'un nouvel outil de suivi et inventaire complet du patrimoine arboré communal en 2027
- **Continuités écologiques** : nouvelles protections avec la trame verte, bleue et noire
- **Désimperméabilisation** : poursuite des projets, notamment dans les cours d'école
- **Friches** : reconversions rue du 11-Novembre et dans le nouveau quartier de la Gare